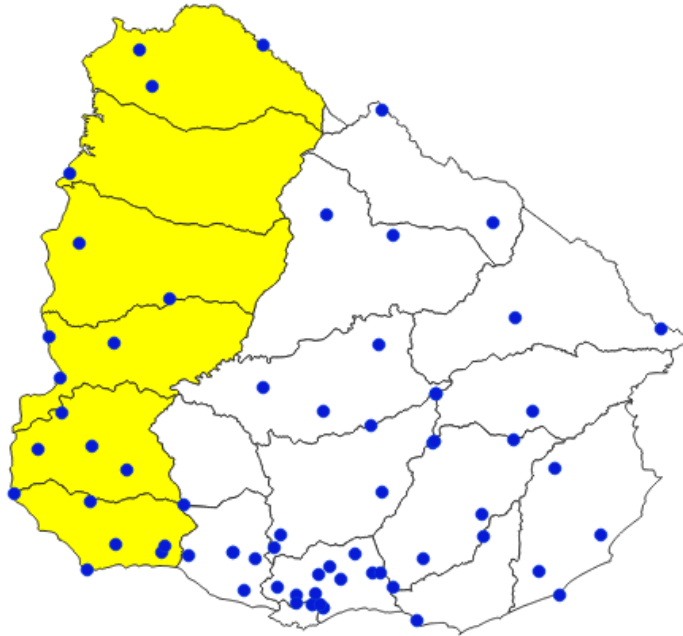




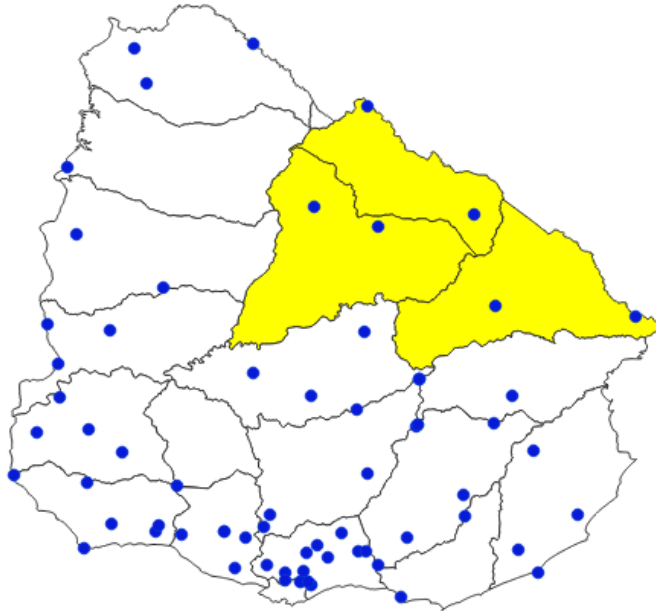
Obras Sanitarias del Estado



Departamento	Localidad	Pob. Actual (hab)	% cobertura	
			actual	proyectada (con IP)
Artigas	ARTIGAS	40.657	60	81
Artigas	BALTASAR BRUM	2.615	8	38
Artigas	TOMAS GOMENSORO	2.659	7	54
Salto	SALTO	111.108	79	98
Paysandú	GUICHÓN	5.059	29	51
Paysandú	QUEBRACHO	2.910	19	45
Río Negro	NUEVO BERLÍN	2.467	34	48
Río Negro	SAN JAVIER	1.925	13	39
Río Negro	YOUNG	18.180	52	76
Soriano	DOLORES	19.204	68	84
Soriano	JOSÉ E. RODÓ	2.130	33	48
Soriano	MERCEDES	41.975	78	86
Soriano	PALMITAS	2.364	17	39
colonia	COLONIA	32.684	67	81
Colonia	COLONIA VALDENSE	3.446	0	38
Colonia	NUEVA HELVECIA	11.527	0	63
Colonia	NUEVA PALMIRA	10.753	0	58
Colonia	Ombúes de Lavalle	3.390	11	52
colonia	TARARIRAS	7.435	0	14



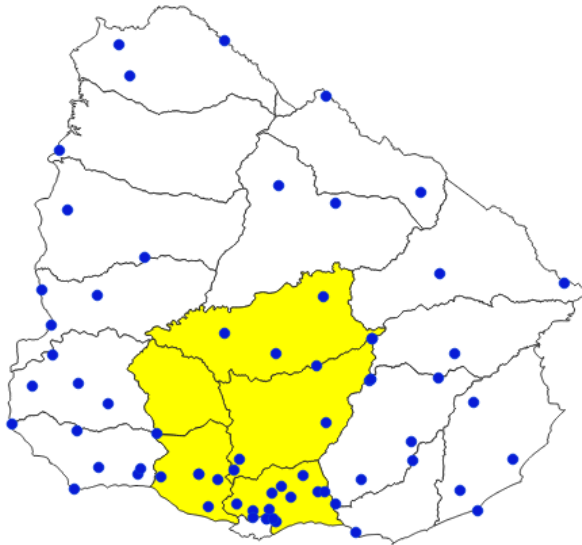
Obras Sanitarias del Estado



Departamento	Localidad	Pob. Actual (hab)	% cobertura	
			actual	proyectada (con IP)
Rivera	RIVERA	64.569	77	81
Rivera	VICHADERO	3.698	2	26
Tacuarembó	ANSINA	2.712	32	41
Tacuarembó	TACUAREMBÓ	59.804	79	85
Cerro Largo	FRAILE MUERTO	3.168	16	47
Cerro Largo	RÍO BRANCO	16.244	55	70



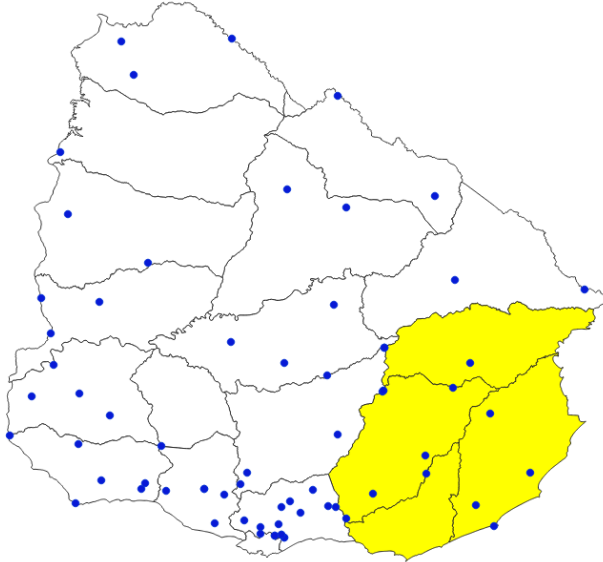
Obras Sanitarias del Estado



Departamento	Localidad	Pob. Actual (hab)	% cobertura	
			actual	proyectada (con IP)
Durazno	CARLOS REYLES (MOLLES)	976	30	58
Durazno	CARMEN	2.736	19	25
Durazno	SARANDI DEL YÍ	7.176	52	58
Durazno	LA PALOMA	1.443	25	39
Flores	ISMAEL CORTINAS	918	7	26
Florida	CERRO COLORADO (A. GALLINAL)	1387	32	43
Florida	25 DE MAYO	1862	13	29
Florida	CARDAL	1202	0	18
Florida	CERRO CHATO	3227	22	47
San José	ECILDA PAULLIER	2.919	76	83
san José	LIBERTAD	11.554	89	92
San José	SAN JOSÉ DE MAYO	37.330	92	94
San José	VILLA RODRIGUEZ	3.640	60	85
Canelones	CERRILLOS	3.119	17	48
Canelones	Las Piedras Norte	47.502	21	34
Canelones	Las Piedras Sur	32.191	2	36
Canelones	PROGRESO	16.914	1	54
Canelones	MIGUES	2.109	3	20
Canelones	MONTES	1.955	3	10
Canelones	Pando J. A Artigas	64.716	47	57
Canelones	SAN BAUTISTA	2.106	6	25
Canelones	SAN JACINTO	5.310	8	33
Canelones	SANTA ROSA	3.823	20	66
Canelones	SAUCE	6.611	5	35
Canelones	TALA	5.303	1	35
Canelones	TOLEDO-SUÁREZ	23.454	4	60



Obras Sanitarias del Estado



Departamento	Localidad	Pob. Actual (hab)	% cobertura	
			actual	proyectada (con IP)
Treinta y Tres	TREINTA Y TRES	25.477	89	93
Lavalleja	MARISCALA	1.626	14	23
Lavalleja	MINAS	39.910	60	86
lavalleja	NICO PEREZ (J. B. y Ordoñez)	3.233	29	58
Lavalleja	SOLÍS DE MATAOJO	3.038	16	33
Lavalleja	José P. Varela	7.345	58	63
Maldonado	AIGUA	2.465	14	31
Rocha	CASTILLOS	7.541	43	45
Rocha	LA PALOMA -AGUADA -COSTA AZUL	5.025	0	58
Rocha	LASCANO	8.575	19	46
Rocha	ROCHA	25.422	59	67